

令和7年1月8日

各都道府県トラック協会
ご担当者様

(公社)全日本トラック協会
道路・施設部

道の駅マップ（大型駐車マス5台以上）の掲載について ～大型車駐車マスが5台以上ある道の駅を検索できます～

新年明けましておめでとうございます。
本年もよろしくお願い申し上げます。

さて、表題の件ですが、この度、当協会では、全国に1,200カ所以上ある「道の駅」の中から、大型車用駐車マスが5台分以上設置されている「道の駅」を、ブロックごとにGoogleマップ上にまとめ、当協会ホームページ上に掲載いたしました。

パソコンやスマートフォンでご覧になると、(Googleマップの機能により)現在地から目的の「道の駅」へのルートも表示できます。

○掲載アドレス：https://jta.or.jp/member/roadside_station_map.html

○全ト協HPより以下のとおり進んでいただくと、マップが表示されます。

①HOME > 新着情報 >


**2024/12/24 道の駅マップ（大型駐車マス5台以上）の掲載について
～大型車駐車マスが5台以上ある道の駅を検索できます～**

または、

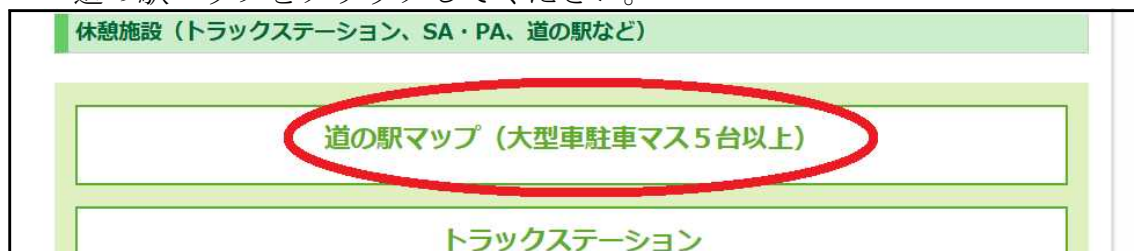
②HOME > 「ドライバーの皆様へ」をクリック



休憩施設(トラックステーション、SA・PA、道の駅など)をクリック

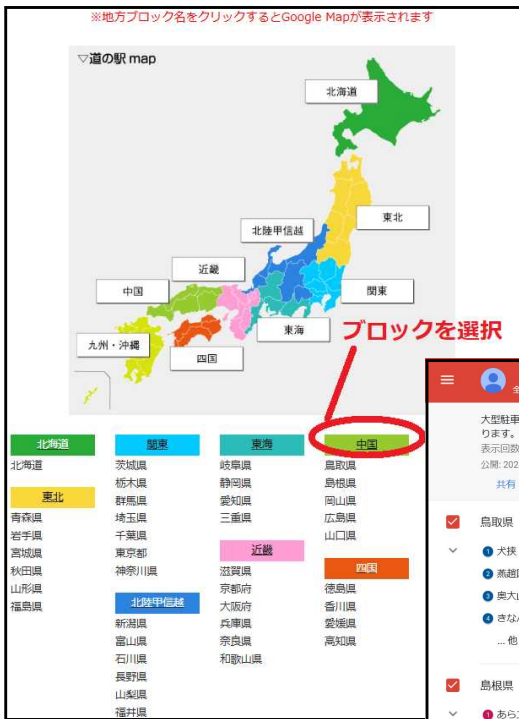


道の駅マップをクリックしてください。

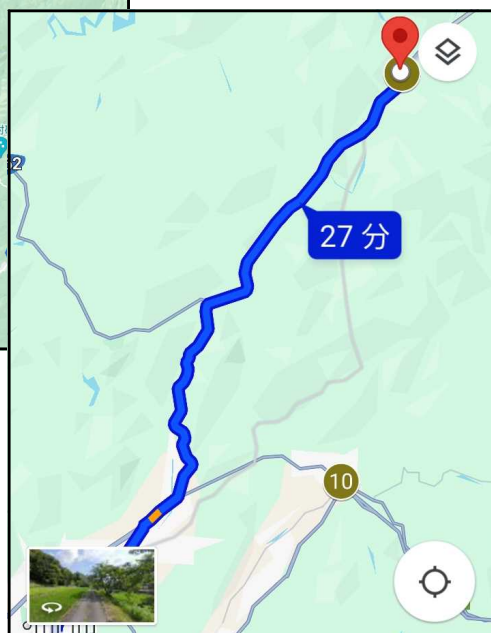
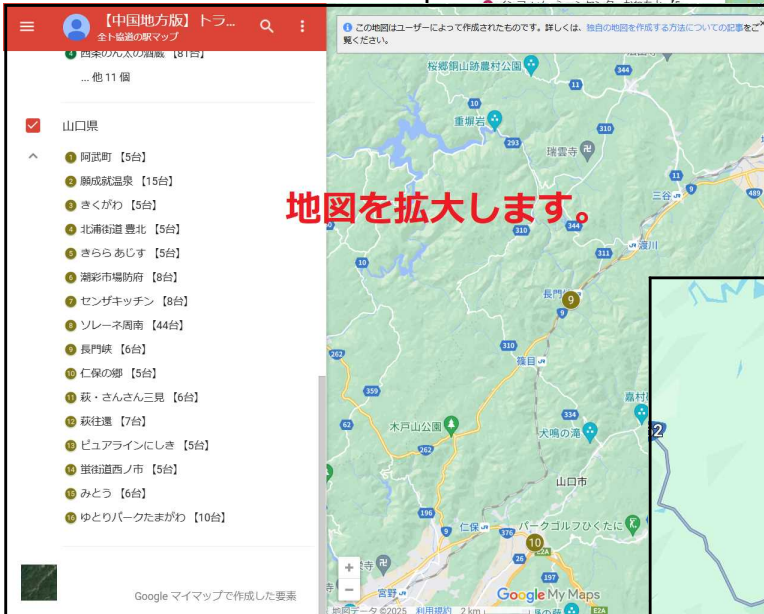


ドライバーの皆様への労働環境改善(休憩場所の確保)の一助として、ぜひご利用いただきたいと存じます。

つきましては、貴協会会報への掲載や貴協会HPへのリンク貼り付け等により、会員事業者への周知にご協力賜りますよう、よろしくお願い申し上げます。



県名ではなくブロックをクリックしてください。



グーグルマップの機能により、現在地からのルートを表示させることもできます。

注：満車・空車の情報ではありませんので、大型車用駐車マスが空いているとは限りません。